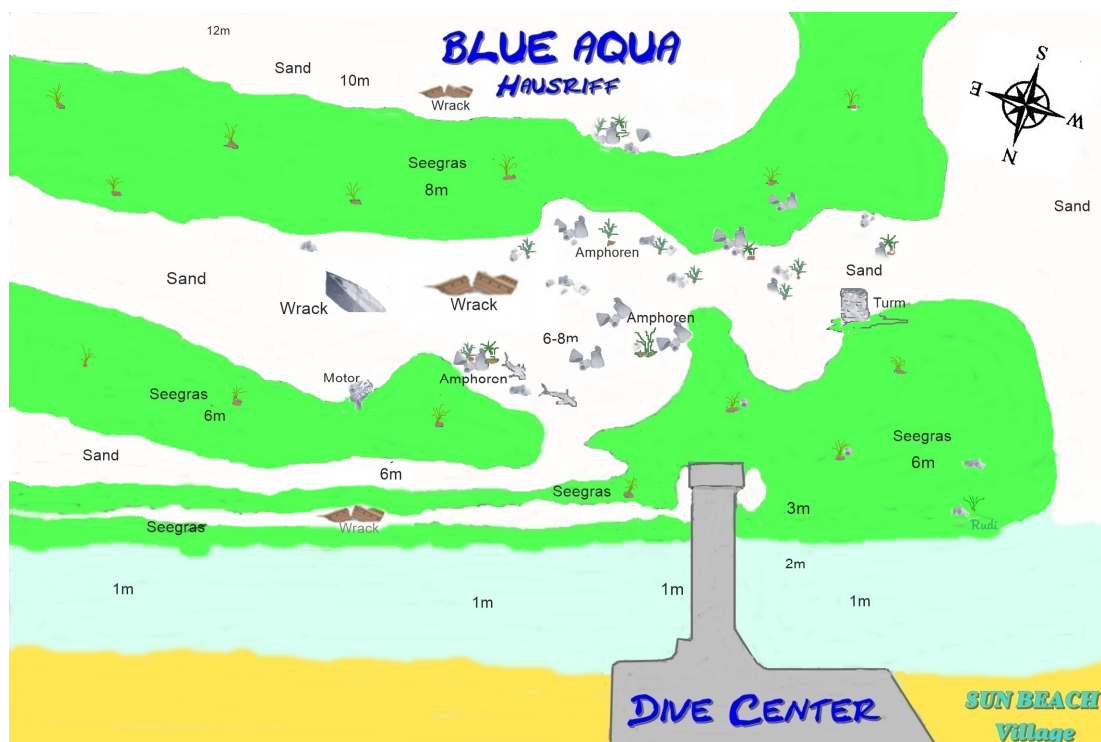


0 - House Reef



Lage

Safaga

Anfahrt

-

Tiefe

3-12 m

Beschreibung

Unser Hausriff ist sehr vielfältig. Neben einer sehr großen Seegraswiese gibt es einige Wracks, Amphoren sowie bunte Weichkorallen zu sehen. Die Tiefe liegt zwischen 3 und 12 Metern und ist daher besonders für Anfänger und Kurse geeignet.

Meereslebewesen

Verschiedene Schneckenarten, Steinfische, Skorpionfische, Makrelen, Blaupunktrochen

Besonderheiten

Mehrere Schildkröten, Oktopus, große sowie weiße Muränen, Seepferdchen, Adlerrochen, Delfine

Schwierigkeit

einfach

GPS-Daten

26.793132, 33.938274

Location

Safaga

Distance

-

Depth

3-12 m

Description

Our house reef is very diverse. In addition to a very large seagrass field, there are several wrecks, amphorae and colorful soft corals to be seen. The depth is between 3 and 12 m and is therefore particularly suitable for beginners and courses.

Marine life

Various types of Snails, Stonefish, Scorpionfish, Mackerel, Blue-spotted rays

Highlights

Several turtles, Octopus, giant and white moray eels, seahorses, eagle rays, dolphins

Difficulty

easy

GPS data

26.793132, 33.938274

1 – Abu Kafan - North



Lage

Südlichstes Außenriff von Safaga

Anfahrt

90 Min.

Tiefe

Steilwand > 100 m

Beschreibung

Einer der schönsten Tauchplätze im Roten Meer mit ca. 800 m Länge und faszinierenden Steilwänden, die mehr als 100 m abfallen. Beeindruckend ist auch die Topografie, mit Spalten und Canons sowie farbenprächtigen Korallen. Abu Kafan kann sowohl am Nordplateau (15-30 m Tiefe; mehrere Ergs) als auch am Südplateau (15-40 m Tiefe; ein Erg) betaucht werden.

Meereslebewesen

Große Barrakudas, Makrelen, Thunfische, Snapper, Barsche, viele Flötenfische

Besonderheiten

Graue Riffhaie, Hammerhaie, Weißspitzenriffhaie, Schildkröten, Delfine

Schwierigkeit

Anspruchsvoll (auf offener See)

GPS-Daten

26.65573, 34.1123

Location

The most southern outer reef of Safaga

Distance

90 Min.

Depth

Drop-off > 100 m

Description

One of the most beautiful dive sites in the Red Sea with a length of approx. 800 m and fascinating steep walls that drop off more than 100 m. The topography is also impressive, with gaps and canyons as well as colorful corals. Abu Kafan can be dived both on the northern plateau (15-30 m depth; several ergs) and on the southern plateau (15-40 m depth; one erg).

Marine life

Great Barracudas, Mackerels, Tunas, Snapper, Grouper, a lot of Cornetfishes

Highlights

Grey reef sharks, Hammerhead sharks, White-tip reef sharks, Turtles, Dolphins

Difficulty

Advanced (on the open sea)

GPS data

26.65573, 34.1123

2 – Abu Kafan - South



Lage

Südlichstes Außenriff von Safaga

Anfahrt

90 Min.

Tiefe

Steilwand > 100 m

Beschreibung

Einer der schönsten Tauchplätze im Roten Meer mit ca. 800 m Länge und faszinierenden Steilwänden, die mehr als 100 m abfallen. Beeindruckend ist auch die Topografie, mit Spalten und Canons sowie farbenprächtigen Korallen. Abu Kafan kann sowohl am Nordplateau (15-30 m Tiefe; mehrere Ergs) als auch am Südplateau (15-40 m Tiefe; ein Erg) betaucht werden.

Meereslebewesen

Große Barrakudas, Makrelen, Thunfische, Snapper, Barsche, viele Flötenfische

Besonderheiten

Graue Riffhaie, Hammerhaie, Weißspitzenriffhaie, Schildkröten, Delfine

Schwierigkeit

Anspruchsvoll (auf offener See)

GPS-Daten

26.65573, 34.1123

Location

The most southern outer reef of Safaga

Distance

90 Min.

Depth

Drop-off > 100 m

Description

One of the most beautiful dive sites in the Red Sea with a length of approx. 800 m and fascinating steep walls that drop off more than 100 m. The topography is also impressive, with gaps and canyons as well as colorful corals. Abu Kafan can be dived both on the northern plateau (15-30 m depth; several ergs) and on the southern plateau (15-40 m depth; one erg).

Marine life

Great Barracudas, Mackerels, Tunas, Snapper, Grouper, a lot of Cornetfishes

Highlights

Grey reef sharks, Hammerhead sharks, White-tip reef sharks, Turtles, Dolphins

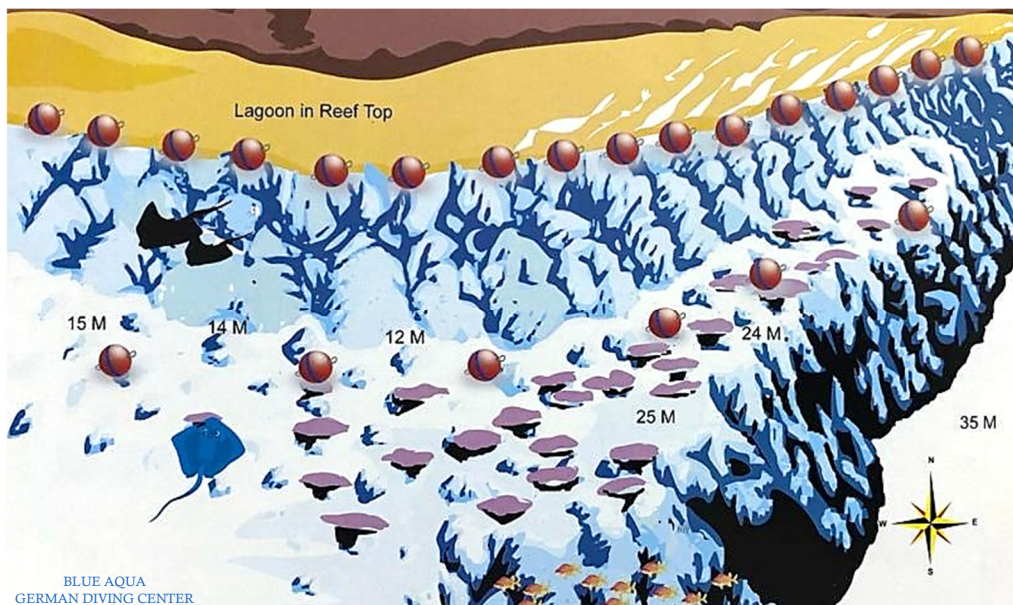
Difficulty

Advanced (on the open sea)

GPS data

26.65573, 34.1123

3 - Abu Soma Garden



Lage

Nord-Safaga, nördlicher Ausläufer der Soma Bay (Innenriff)

Anfahrt

40 Min.

Tiefe

Steilwand > 35 m

Beschreibung

Abu Soma Garden gehört zu den absoluten Highlights von Safaga und Soma Bay. Das abfallende Riff verfügt über einen großen schönen Korallengarten aus Tisch- und Hartkorallen und endet auf einem sandigen Abhang, auf dem einzelne Korallenblöcke verteilt stehen. Weiter nördlich führt es zu einer senkrechten Wand und begeistert dadurch mit einem dramatischen Drop-Off.

Meereslebewesen

Snapper, Makrelen, Tunfische, Igelfische, Oktopus, Schwärme von Barben, frei schwimmende Riesen-Muränen

Besonderheiten

Adlerrochen, Riffhaie, im Frühjahr Mantas

Schwierigkeit

Leicht bis mittel

GPS Daten

26.845892, 34.005825

Location

North Safaga, northern foothills of Soma Bay (inner reef)

Distance

40 min.

Depth

Drop-off > 35 m

Description

Abu Soma Garden is one of the absolute highlights of Safaga and Soma Bay. The sloping reef has a large, beautiful coral garden of table and hard corals and ends on a sandy slope on which individual coral blocks are scattered. Further to the north, it leads to a vertical wall and thus impresses with a dramatic drop-off.

Marine life

Snapper, Mackerel, Tuna, Porcupine fish, Octopus, schools of goatfish, free-swimming giant morays

Highlights

Eagle rays, Reef sharks, manta rays in spring

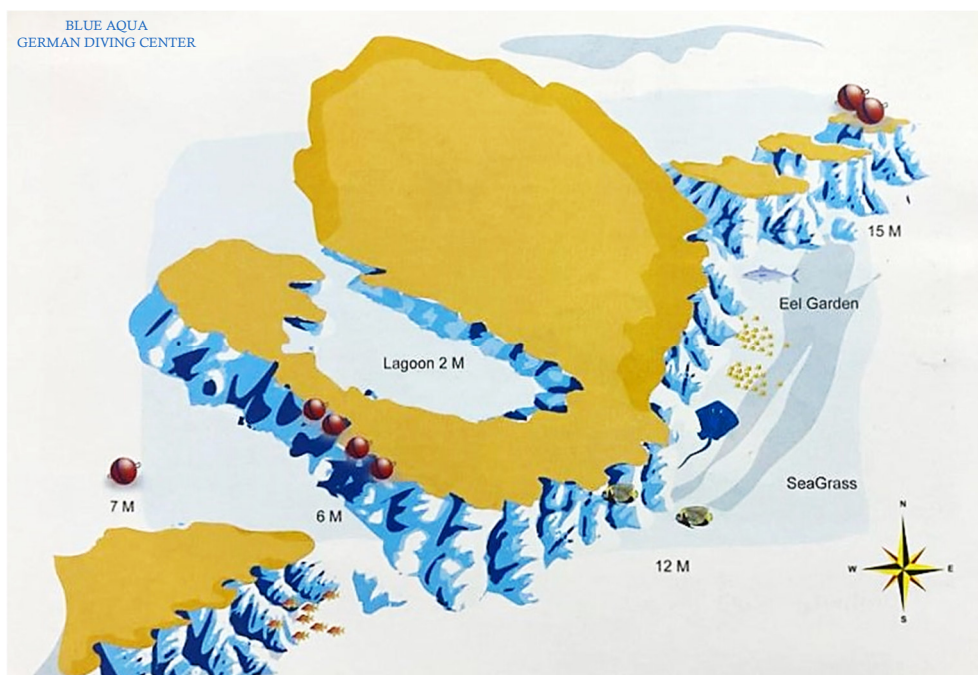
Difficulty

Easy to medium

GPS data

26.845892, 34.005825

4 – Gamul Kebir - North



Lage

Safaga, nördlich von Safaga Island (Innenriff)

Anfahrt

20 Min.

Tiefe

15 m

Beschreibung

Ein u-förmiges Riff, das eine Lagune umgibt, mit drei farbenfrohen Ergs im Nordosten und einem im Südosten. Von großem Interesse ist die Seegraswiese auf 9-15 m, in der z. B. Geisterpfeifenfische und häufig auch der Rote Meer Walkman zu finden sind.

Meereslebewesen

Sandaale, Rochen, Süßlippen, Nasendoktorfische, Brassen, Snapper, Schriftfeilenfische

Besonderheiten

Ca. 15-20 große Barrakudas im Nordosten, Adlerrochen, Weißspitzenriffhaie, Pegasus, Fetzengeisterpfeifenfisch, Dugongs

Schwierigkeit

Leicht bis mittel

GPS-Daten

26.785292, 33.987318

Location

Safaga, north of Safaga Island (inner reef)

Distance

20 Min.

Depth

15 m

Description

A u-shaped reef surrounding a lagoon with three colorful ergs in the northeast and one in the southeast. Of great interest is the seagrass field at 9-15 m, where e.g. ghost pipefish and often also the red sea walkman can be found.

Marine life

Sand eel, Rays, Lipfish, Unicornfish, Bream, Snapper, Filefish

Highlights

Ca. 15-20 great barracuda in the north-east, Eagle ray, White-tip reef shark, Pegasus, Omate ghostpipefish, dugongs

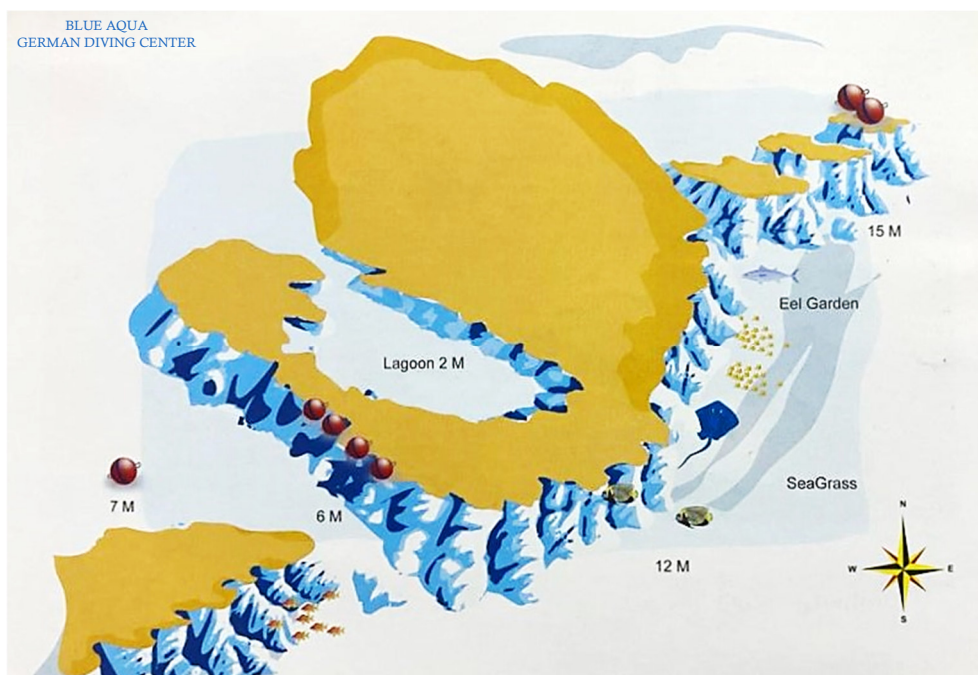
Difficulty

Easy to medium

GPS data

26.785292, 33.987318

5 – Gamul Kebir - South



Lage

Safaga, nördlich von Safaga Island (Innenriff)

Anfahrt

20 Min.

Tiefe

15 m

Beschreibung

Ein u-förmiges Riff, das eine Lagune umgibt, mit drei farbenfrohen Ergs im Nordosten und einem im Südosten. Von großem Interesse ist die Seegrasswiese auf 9-15 m, in der z. B. Geisterpfeifenfische und häufig auch der Rote Meer Walkman zu finden sind.

Meereslebewesen

Sandaale, Rochen, Süßlippen, Nasendoktorfische, Brassen, Snapper, Schriftfeilenfische

Besonderheiten

Ca. 15-20 große Barrakudas im Nordosten, Adlerrochen, Weißspitzenriffhaie, Pegasus, Fetzengeisterpfeifenfisch, Dugongs

Schwierigkeit

Leicht bis mittel

GPS-Daten

26.785292, 33.987318

Location

Safaga, north of Safaga Island (inner reef)

Distance

20 Min.

Depth

15 m

Description

A u-shaped reef surrounding a lagoon with three colorful ergs in the northeast and one in the southeast. Of great interest is the seagrass field at 9-15 m, where e.g. ghost pipefish and often also the red sea walkman can be found.

Marine life

Sand eel, Rays, Lipfish, Unicornfish, Bream, Snapper, Filefish

Highlights

Ca. 15-20 great barracuda in the north-east, Eagle ray, White-tip reef shark, Pegasus, Omate ghostpipefish, dugongs

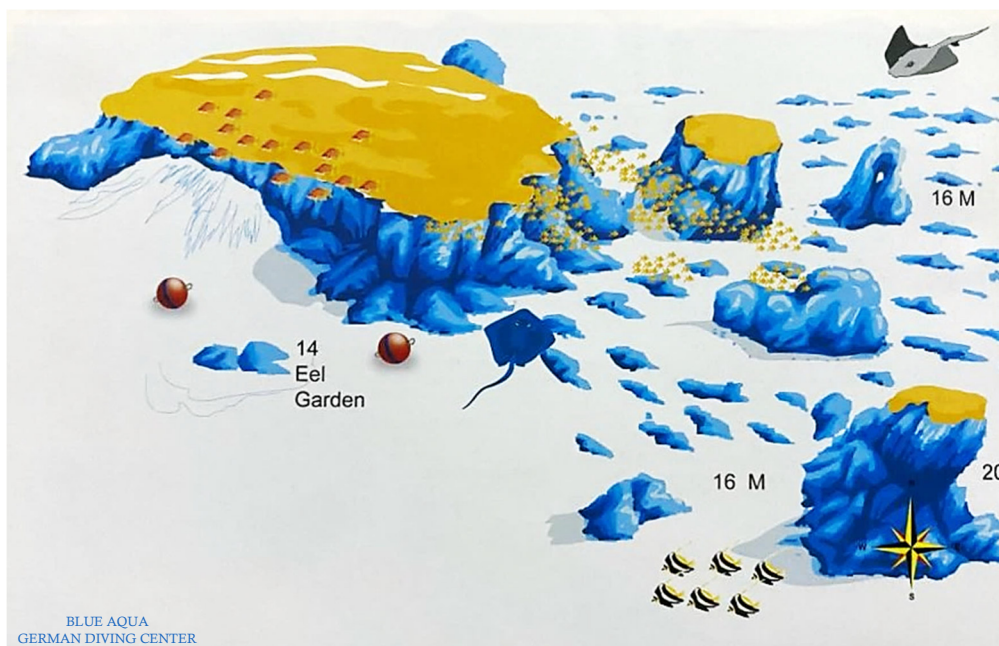
Difficulty

Easy to medium

GPS data

26.785292, 33.987318

6 - Gamul Soraya



Lage

Safaga, nördlich von Safaga Island (Innenriff)

Anfahrt

25 Min.

Tiefe

20 m

Beschreibung

Ein Tauchplatz mit vier Korallenblöcken, die von Weichkorallen bedeckt sind. Nur zwei der Blöcke ragen bis an die Oberfläche. Sie stehen ca. 50-60 m voneinander entfernt auf ebenem Meeresboden. Zu den Highlights zählt ein Feld mit Röhrenaaalen auf 14 m.

Meereslebewesen

Schulen von Brassen und Wimpelfischen, Fledermaus- und Feuerfische, Süßlippen, Barsche, Soldaten- und Kardinalfische, Sandaale, überraschend viele Skorpionfische

Besonderheiten

Sandaalkolonie, Anglerfisch, Adlerrochen, grüne Anemone (am hohlen Turm auf ca. 16 m)

Schwierigkeit

Leicht bis mittel

GPS-Daten

26.796460, 33.991878

Location

Safaga, north of Safaga Island (inner reef)

Distance

25 Min.

Depth

20 m

Description

A dive site with four coral blocks covered in soft corals. Only two of the blocks rise to the surface. They are about 50-60 m apart on a flat seabed. One of the highlights is a field of pipe eels at 14 m.

Marine life

Schools of Bream- and Bannerfish, Batfish and Lionfish, Lipfish, Grouper, Soldier- and Cardinalfish, Sandeels, surprisingly many Scorpion-fishes

Highlights

Sand eel colony, Anglerfish, Eagle ray, Green Anemone (at the hollow tower at approx. 16 m)

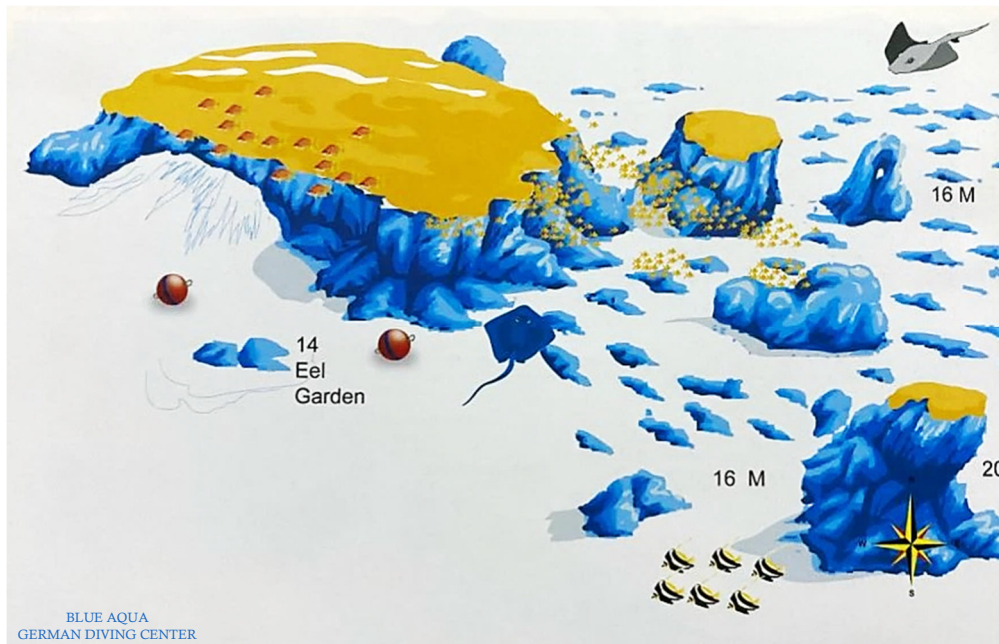
Difficulty

Easy to medium

GPS data

26.796460, 33.991878

7 - Gamul Soraya – drift dive



Lage

Safaga, nördlich von Safaga Island (Innenriff)

Anfahrt

25 Min.

Tiefe

20 m

Beschreibung

Ein Tauchplatz mit vier Korallenblöcken, die von Weichkorallen bedeckt sind. Nur zwei der Blöcke ragen bis an die Oberfläche. Sie stehen ca. 50-60 m voneinander entfernt auf ebenem Meeresboden. Zu den Highlights zählt ein Feld mit Röhrenaaalen auf 14 m.

Meereslebewesen

Schulen von Brassens und Wimpelfischen, Fledermaus- und Feuerfische, Süßlippen, Barsche, Soldaten- und Kardinalfische, Sandaale, überraschend viele Skorpionfische

Besonderheiten

Sandaalkolonie, Anglerfisch, Adlerrochen, grüne Anemone (am hohlen Turm auf ca. 16 m)

Schwierigkeit

Leicht bis mittel

GPS-Daten

26.796460, 33.991878

Location

Safaga, north of Safaga Island (inner reef)

Distance

25 Min.

Depth

20 m

Description

A dive site with four coral blocks covered in soft corals. Only two of the blocks rise to the surface. They are about 50-60 m apart on a flat seabed. One of the highlights is a field of pipe eels at 14 m.

Marine life

Schools of Bream- and Bannerfish, Batfish and Lionfish, Lipfish, Grouper, Soldier- and Cardinalfish, Sandeals, surprisingly many Scorpion-fishes

Highlights

Sand eel colony, Anglerfish, Eagle ray, Green Anemone (at the hollow tower at approx. 16 m)

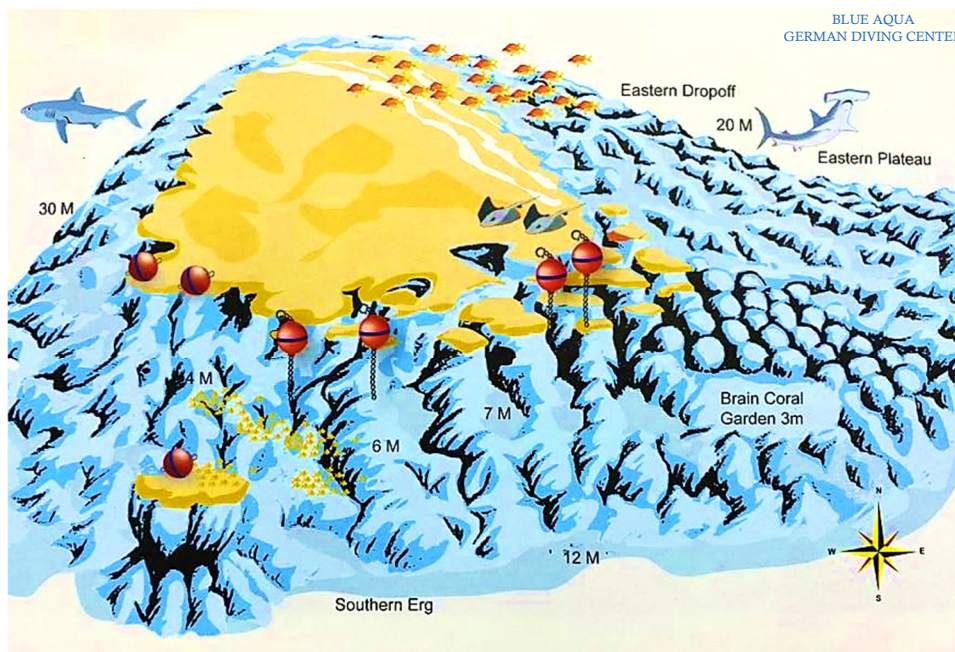

Difficulty

Easy to medium

GPS data

26.796460, 33.991878

8 – Middle Reef – North – drift dive



Lage

Mittleres Außenriff vor Safaga im Südosten von Safaga Island

Anfahrt

75 Min.

Tiefe

35 m

Beschreibung

Ein rundes Riff mit prächtigem Korallenbewuchs. Im Nordosten gibt es einen Steilhang. Im Südosten gibt es viele kleine Ergs mit Tiefen von 6-8 m, viele kleine Überhänge und Tunnel sowie einen Drop-Off. Die Ost- und Westseiten haben einen malerischen Hartkorallengarten. Auf der Westseite fällt dieser bis auf 20 m ab. Im Süden ist ein weiteres Plateau auf 25-35 m.

Meereslebewesen

Schwarm schwarzer Snapper, Doktorfische, Grundeln, Rochen, Muränen, Papageifische

Besonderheiten

Am Drop-Off Riffhaie möglich, Adlerrochen, Hammerhaie, Schwarm kleiner Barrakudas

Schwierigkeit

Mittel bis anspruchsvoll (Strömung möglich)

GPS-Daten

26.708264, 34.104206

Location

Middle outer reef off Safaga in the southeast of Safaga Island

Distance

75 Min.

Depth

35 m

Description

A round reef with gorgeous coral growth. In the northeast there is a drop-off. In the southeast there are many small ergs with depths of 6-8 m, many small cliffs and tunnels as well as a drop-off. The east- and west sides have a beautiful hard coral garden. On the west side, this drops down to 20 m. In the south is another plateau at 25-35 m.

Marine life

Schools of black Snappers, Surgeonfishes, Gudgeons, Rays, Morays, Parrotfish

Highlights

At the drop-off Reef sharks possible, Eagle rays, Hammerhead sharks, small barracudas

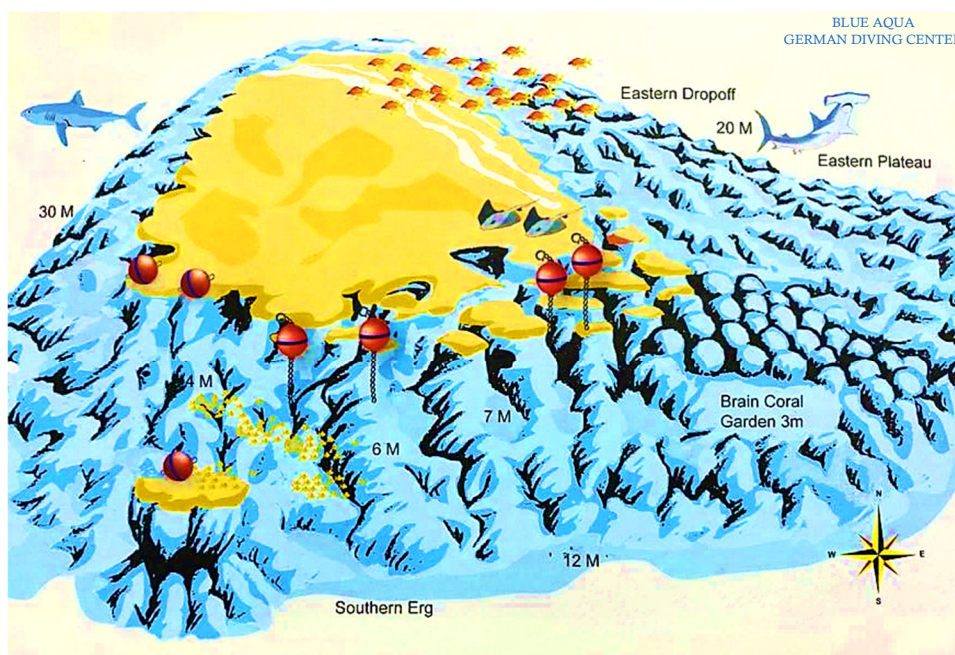
Difficulty

Medium to advanced (current possible)

GPS data

26.708264, 34.104206

9 – Middle Reef - South



Lage

Mittleres Außenriff vor Safaga im Südosten von Safaga Island

Anfahrt

75 Min.

Tiefe

35 m

Beschreibung

Ein rundes Riff mit prächtigem Korallenbewuchs. Im Nordosten gibt es einen Steilhang. Im Südosten gibt es viele kleine Ergs mit Tiefen von 6-8 m, viele kleine Überhänge und Tunnel sowie einen Drop-Off. Die Ost- und Westseiten haben einen malerischen Hartkorallengarten. Auf der Westseite fällt dieser bis auf 20 m ab. Im Süden ist ein weiteres Plateau auf 25-35 m.

Meereslebewesen

Schwarm schwarzer Snapper, Doktorfische, Grundeln, Rochen, Muränen, Papageifische

Besonderheiten

Am Drop-Off Riffhaie möglich, Adlerrochen, Hammerhaie, Schwarm kleiner Barrakudas

Schwierigkeit

Mittel bis anspruchsvoll (Strömung möglich)

GPS-Daten

26.708264, 34.104206

Location

Middle outer reef off Safaga in the southeast of Safaga Island

Distance

75 Min.

Depth

35 m

Description

A round reef with gorgeous coral growth. In the northeast there is a drop-off. In the southeast there are many small ergs with depths of 6-8 m, many small cliffs and tunnels as well as a drop-off. The east- and west sides have a beautiful hard coral garden. On the west side, this drops down to 20 m. In the south is another plateau at 25-35 m.

Marine life

Schools of black Snappers, Surgeonfishes, Gudgeons, Rays, Morays, Parrotfish

Highlights

At the drop-off Reef sharks possible, Eagle rays, Hammerhead sharks, small barracudas

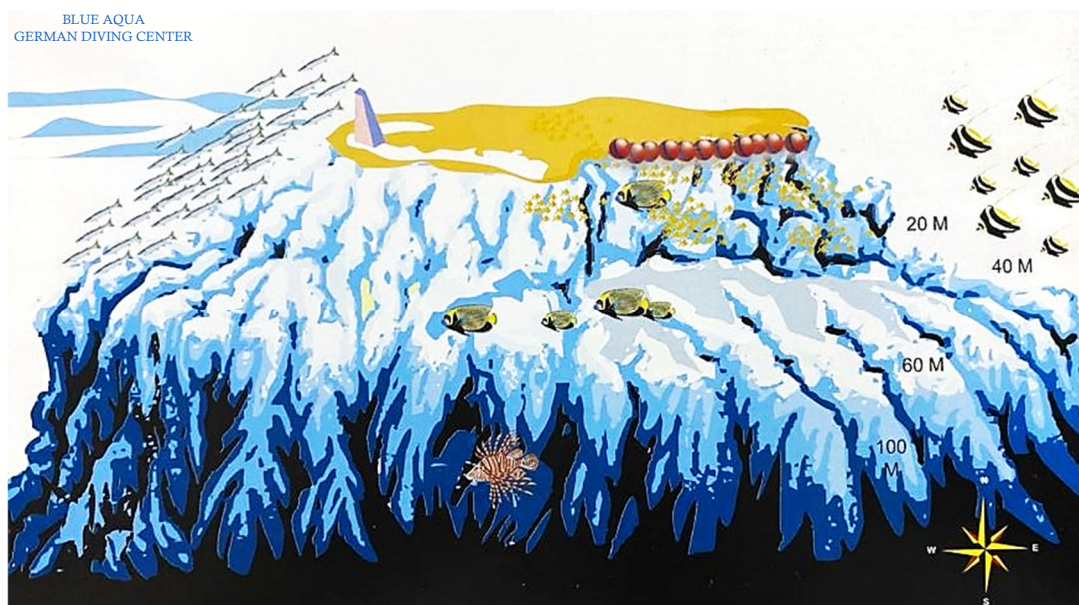
Difficulty

Medium to advanced (current possible)

GPS data

26.708264, 34.104206

10 – Panorama Nord – drift dive



Lage

Außenriff von Safaga, östlich von Safaga Island

Anfahrt

45 Min.

Tiefe

20-25 m; Steilwand > 100 m

Beschreibung

Ein Hochseeriff in Ellipsenform, welches aus über 100 m Tiefe bis an die Oberfläche ragt. Zwei wunderschön bewachsene Plateaus und nahezu unendliche Drop-Offs an der Ost- & Westseite kennzeichnen eines der schönsten Außenriffe vor Safaga. Das Nord-Plateau ist sehr fischreich.

Meereslebewesen

Einige Napoleon, Schildkröten, Muränen, große Barrakudas, Krokodil- und Steinfische, Schwärme von Makrelen und Thunfischen

Besonderheiten

Weißspitzenriffhai, Seidenhai, grauer Riffhai, Adlerrochen, Delfine, auch Hammerhai und Hochsee-Weißspitzenriffhai möglich

Schwierigkeit

Anspruchsvoll; starke Strömung möglich

GPS-Daten

26.757718, 34.081439

Location

Outer reef of Safaga, east of Safaga Island

Distance

45 Min.

Depth

20-25 m; drop-off > 100 m

Description

A deep-sea reef in the shape of an ellipse, which rises to the surface from a depth of more than 100 m. Two beautifully overgrown plateaus and almost endless drop-offs on the east and west sides characterize one of the most beautiful outer reefs off Safaga. The north plateau is very rich in fish.

Marine life

Some Napoleon, turtles, morays, great barracudas, crocodile- and stonefishes, schools of mackerels and tunas

Highlights

White-tip reef shark, silky shark, gray reef shark, eagle ray, dolphins, also hammerhead shark and deep-sea white-tip reef shark possible


Difficulty

Advanced; strong current possible

GPS data

26.757718, 34.081439

11 – Panorama Süd



Lage

Außenriff vor Safaga, östlich von Safaga Island

Anfahrt

45 Min.

Tiefe

15 – 40 m; Steilwand > 100 m

Beschreibung

Ein Hochseeriff in Ellipsenform, welches aus ca. 400 m Tiefe bis an die Oberfläche ragt. Zwei wunderschön bewachsene Plateaus und nahezu unendliche Drop-Offs an der Ost- & Westseite kennzeichnen eines der schönsten Außenriffe vor Safaga.

Das Süd-Plateau enthält viele Fächerkorallen im Südosten.

Meereslebewesen

Einige Napoleon, Schildkröten, Muränen, große Barrakudas, Krokodil- und Steinfische, Schwärme von Makrelen und Thunfischen

Besonderheiten

Weißspitzenriffhai, Seidenhai, grauer Riffhai, Adlerrochen, Delfine, auch Hammerhai und Hochsee-Weißspitzenriffhai möglich

Schwierigkeit

Anspruchsvoll; starke Strömung möglich

GPS-Daten

26.753597, 34.080596

Location

Outer reef off Safaga, east of Safaga Island

Distance

45 Min.

Depth

15 – 40 m; drop-off > 100 m

Description

A deep-sea reef in the shape of an ellipse, which rises to the surface from a depth of around 400 m. Two beautifully overgrown plateaus and almost endless drop-offs on the east and west sides characterize one of the most beautiful outer reefs off Safaga.

The South Plateau has a lot of fan corals in the southeast.

Marine life

Some Napoleon, turtles, morays, great barracudas, crocodile- and stonefishes, schools of mackerels and tunas

Highlights

White-tip reef shark, silky shark, gray reef shark, eagle ray, dolphins, also hammerhead shark and deep-sea white-tip reef shark possible

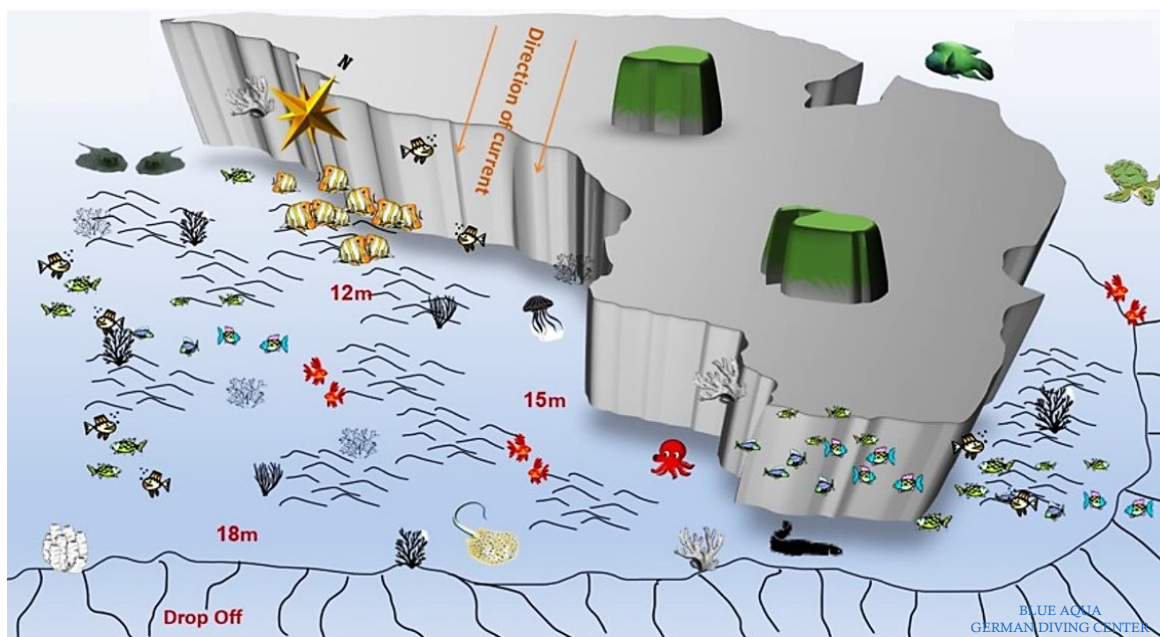
Difficulty

Advanced; strong current possible

GPS data

26.753597, 34.080596

12 – Ras Abu Soma – drift dive



Lage

Nord-Safaga, nördlicher Ausläufer der Soma Bay (Innenriff)

Anfahrt

40 Min.

Tiefe

Steilwand > 35 m

Beschreibung

Ras Abu Soma gehört zu den absoluten Highlights von Safaga und Soma Bay. Das abfallende Riff verfügt über einen großen schönen Korallengarten aus Tisch- und Hartkorallen und endet auf einem sandigen Abhang, auf dem einzelne Korallenblöcke verteilt stehen. Weiter nördlich führt es zu einer senkrechten Wand und begeistert dadurch mit einem dramatischen Drop-Off.

Meereslebewesen

Snapper, Makrelen, Tunfische, Igelfische, Oktopus, Schwärme von Barben, frei schwimmende Riesen-Muränen

Besonderheiten

Adlerrochen, Riffhaie, im Frühjahr Mantas

Schwierigkeit

Leicht bis mittel

GPS Daten

26.845892, 34.005825

Location

North Safaga, northern foothills of Soma Bay (inner reef)

Distance

40 min.

Depth

Drop-off > 35 m

Description

Ras Abu Soma is one of the absolute highlights of Safaga and Soma Bay. The sloping reef has a large, beautiful coral garden of table and hard corals and ends on a sandy slope on which individual coral blocks are scattered. Further to the north, it leads to a vertical wall and thus impresses with a dramatic drop-off.

Marine life

Snapper, Mackerel, Tuna, Porcupine fish, Octopus, schools of goatfish, free-swimming giant morays

Highlights

Eagle rays, Reef sharks, manta rays in spring

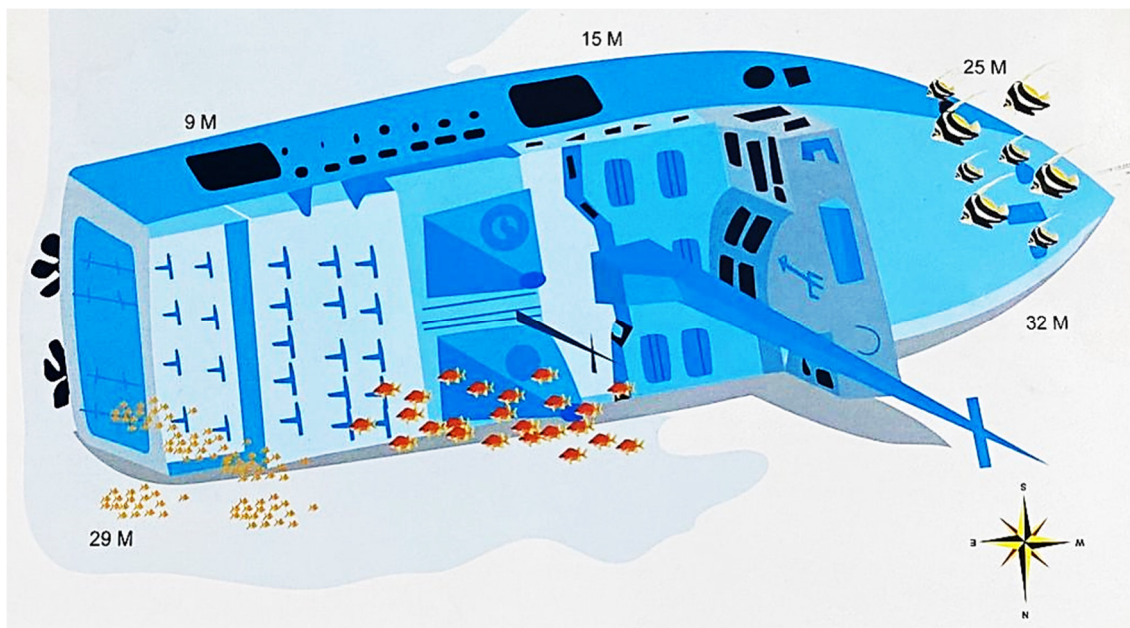
Difficulty

Easy to medium

GPS data

26.845892, 34.005825

13 – Salem Express Wrack



Lage

Süd-Safaga, ca. 1 Seemeile südöstlich von Shab Sheer (Außenriff)

Anfahrt

90 Min.

Tiefe

32 m

Beschreibung

In 9 bis 32 Metern Tiefe liegt das Wrack der Salem Express. Die 110 Meter lange und 18 Meter breite Fähre sank in der Nacht vom 14.12.1991 aufgrund einer Kollision mit einem Riff in wenigen Minuten und riss dabei über 900 Menschen in den Tod. Das Wrack liegt auf der Steuerbordseite mit dem Bug in Richtung Westen. Der Rumpf ist übersät mit Himbeerkorallen sowie großen Weichkorallen am Schornstein.

Meereslebewesen

Feuer-, Krokodil- und Doktorfische, Zackenbarsche, Makrelen, Muränen

Besonderheiten

Allgemeines Tauch-Highlight im Roten Meer.

Schwierigkeit

Anspruchsvoll (starke Strömung möglich)

GPS-Daten

26.639620, 34.061051

Location

South Safaga, approx. 1 nautical mile southeast of Shab Sheer (outer reef)

Distance

90 Min.

Depth

32 m

Description

The wreck of the Salem Express lies at a depth of 9 to 32 m. The 110 meter long and 18 meter wide ferry sank on the night of 14.12.1991 due to a collision with a reef in just a few minutes, killing over 900 people. The wreck lies on its starboard side with the port side facing west. The wreck is covered with raspberry corals and large soft corals on the chimney.

Marine life

Lion-, Crocodile- and Surgeonfish, Groupers, Mackerels, Morays

Highlights

In general a diving highlight in the Red Sea.

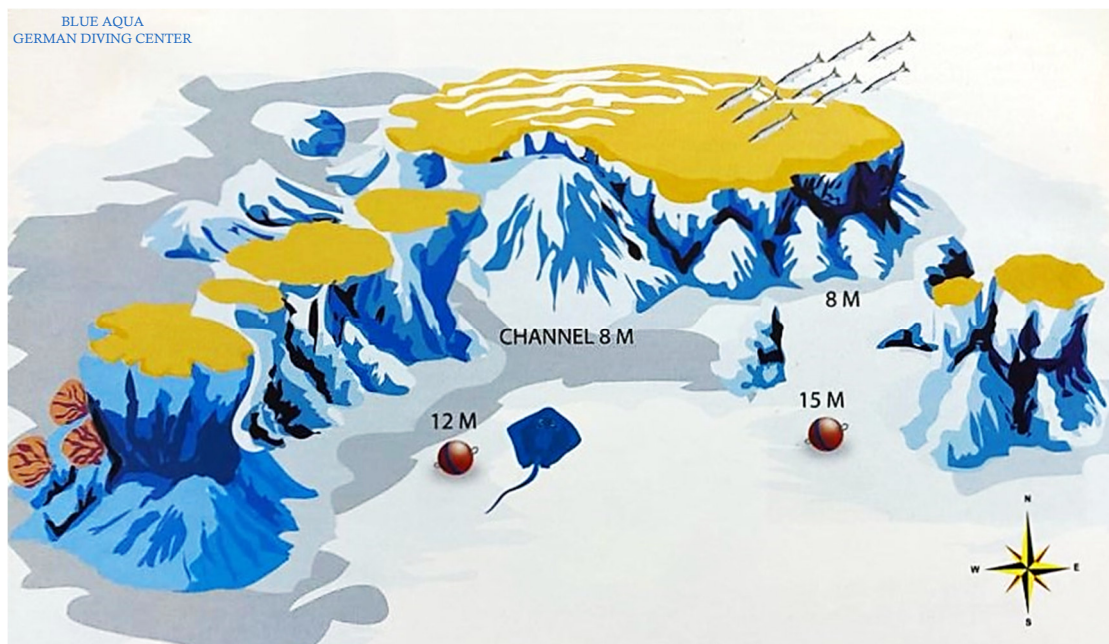
Difficulty

Challenging (strong current possible)

GPS data

26.639620, 34.061051

14 – Shaab Claude



Lage

Süd-Safaga, südöstlich von Shaab Sheer (Außenriff)

Anfahrt

75 Min.

Tiefe

Steilwand > 25 m

Beschreibung

Ein kleines, rundes Riff mit einigen Ergs und ein schöner Korallengarten mit Gorgonien und schwarzen Korallen. Der Tauchplatz hat eine Tiefe von 10-18 m. Im Südwesten gibt es Canyons und Schluchten.

Meereslebewesen

Snapper, Wimpel-, Süßlippen-, Papageien-, Drücker- und Skorpionfische, Buckeldrachenkopf, große Barsche, Langschnauzen-Büschelbarsche, Nasendoktorfische

Besonderheiten

Weißspitzenriffhaie, Schildkröten

Schwierigkeit

Mittel

GPS-Daten

26.651967, 34.064083

Location

South Safaga, southeast of Shaab Sheer (outer reef)

Distance

75 Min.

Depth

Drop-off > 25 m

Description

A small, round reef with some ergs and a beautiful coral garden with gorgonians and black corals. The dive site has a depth of 10-18 meters. There are canyons and caves to the southwest.

Marine life

Snapper, Banner-, Sweet lip-, Parrot-, Trigger- and Scorpionfishes, Humpback-Scorpionfishes, large Groupers, Longnose-Hawkfishes, Unicornfishes

Highlights

White-tip Reef shark, Turtles

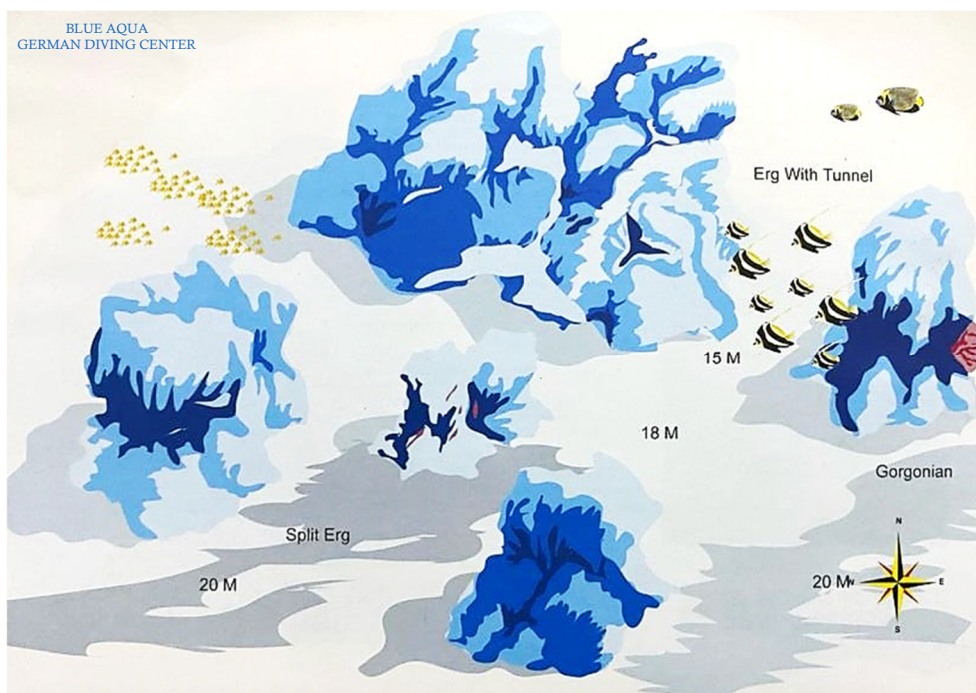
Difficulty

Medium

GPS data

26.651967, 34.064083

15 – Shaab Hamdallah



Lage

Süd-Safaga, südlichstes Riff in der Region Shaab Sheer (Außenriff)

Anfahrt

90 Min.

Tiefe

19 m

Beschreibung

Dieser Tauchplatz besteht aus 5 interessanten Ergs unterschiedlicher Größe auf ebenem Sandboden auf 15-19 m Tiefe. Durch einige Passagen kann man hindurchtauchen. Die Korallen in diesem Riff befinden sich in erstklassigem Zustand.

Meereslebewesen

Glasfische, Sardinen, Makrelen, Rotfeuer- und Nasendoktorfische, Blaupunktrochen

Besonderheiten

Skorpion- und Steinfische, Rotmeer-Hornhecht

Schwierigkeit

Anspruchsvoll (auf offener See)

GPS-Daten

26.629667, 34.059500

Location

South Safaga, most southern reef in the Shaab Sheer region (outer reef)

Distance

90 Min.

Depth

19 m

Description

This dive site has 5 interesting ergs of different sizes on a flat sandy bottom at a depth of 15-19 m. You can dive through some of the passages. The corals in this reef are in first-class health.

Marine life

Glassfishes, Sardines, Mackerels, Lion- and Unicornfishes, Blue-spotted rays

Highlights

Scorpion- and Stonefishes, Red sea Needlefish

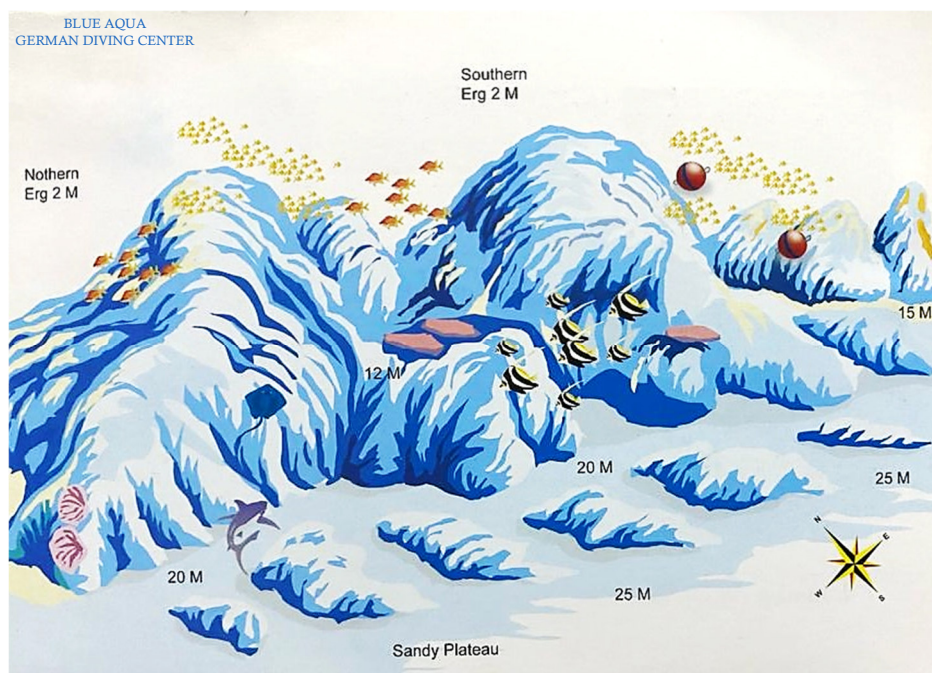
Difficulty

Advanced (on the open sea)

GPS data

26.629667, 34.059500

16 – Shaab Quais



Lage

Außenriff vor Safaga, ca. 400 m südöstlich vom Middle Reef; auf offener See

Anfahrt

70 Min.

Tiefe

Steilwand > 35 m

Beschreibung

Das "Schöne Riff" besteht aus zwei Ergs, die sich aus 13 m erheben und sich auf einem großen Plateau befinden, das auf 25 m an einer Steilwand in die Tiefe hinab fällt. Es hat einen schönen Korallengarten mit vielen Weichkorallen und Gorgonien sowie Spalten und Höhlen.

Meereslebewesen

Schildkröten, Rochen, Wimpel-, Doktor- und Glasfische, Süßlippen, Snapper, Thunfische, große Barrakudas und Makrelen

Besonderheiten

Riffhaie, Napoleons, Zackenbarsche

Schwierigkeit

Anspruchsvoll; starke Strömung möglich

GPS-Daten

26.708250, 34.113756

Location

Outer reef off Safaga, approx. 400 m southeast of Middle Reef; on the open sea

Distance

70 Min.

Depth

Steilwand > 35 m

Description

The "Beautiful Reef" has two ergs that rise from 13 m and are located on a large plateau that drops off to 25 m along a steep wall. It has a beautiful coral garden with many soft corals and gorgonians as well as gaps and caves.

Marine life

Turtles, Rays, Banner-, Surgeon- and Glassfishes, Sweetlips, Snapper, Tunas, great Barracudas and Mackerels

Highlights

Reef Sharks, Napoleons, a lot of Groupers

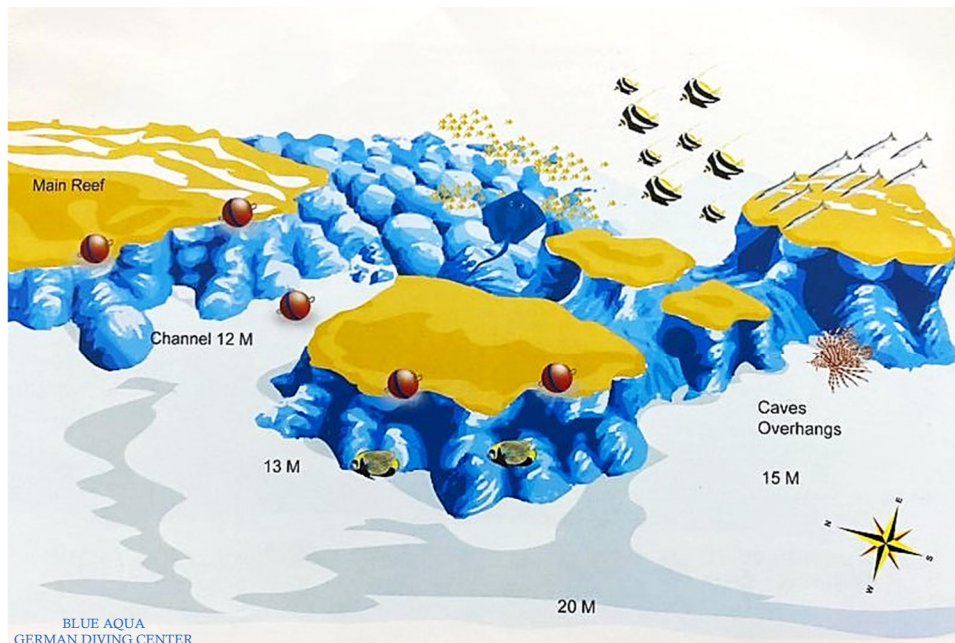
Difficulty

Advanced; strong current possible

GPS data

26.708250, 34.113756

17 – Shaab Sheer - East



Lage

Süd-Safaga, westlich von Abu Kafan (Außenriff)

Anfahrt

75 Min.

Tiefe

27 m

Beschreibung

Das gesamte Riff hat eine Länge von 1 km. Der östliche Teil des Tauchplatzes hat neben dem Hauptriff in 12-20 m 4 Ergs auf Sandgrund. Dort gibt es einige Höhlen, Spalten und Überhänge. Im Nordosten ist auf 10-27 m ein traumhafter Korallengarten mit verschiedenen Hart- und Weichkorallen. Weiter Richtung Norden geht der Tauchplatz in einen Steilhang über.

Meereslebewesen

Snapper, Markelen, Barsche, Lipp-, Doktor-, Drücker-, Wimpel- und Papageienfische

Besonderheiten

Barrakudas, Thunfische, Weißspitzenriffhaie möglich am Drop-Off.

Schwierigkeit

Mittel

GPS-Daten

26.660772, 34.057466

Location

South-Safaga, west of Abu Kafan (outer reef)

Distance

75 Min.

Depth

27 m

Description

The entire reef has a length of 1 km. The eastern part of the dive site has 4 ergs on a sandy bottom next to the main reef at 12-20 m. There are some caves, gaps and overhangs. In the north-east, at 10-27 m, there is a beautiful coral garden with various hard and soft corals. Further north, the dive site leads into a drop-off.

Marine life

Snapper, Mackerels, Groupers, Lip-, Surgeon-, Trigger-, Banner- and Parrotfishes

Highlights

Barracudas, Tunas, White-tip reef shark possible at the drop-off.

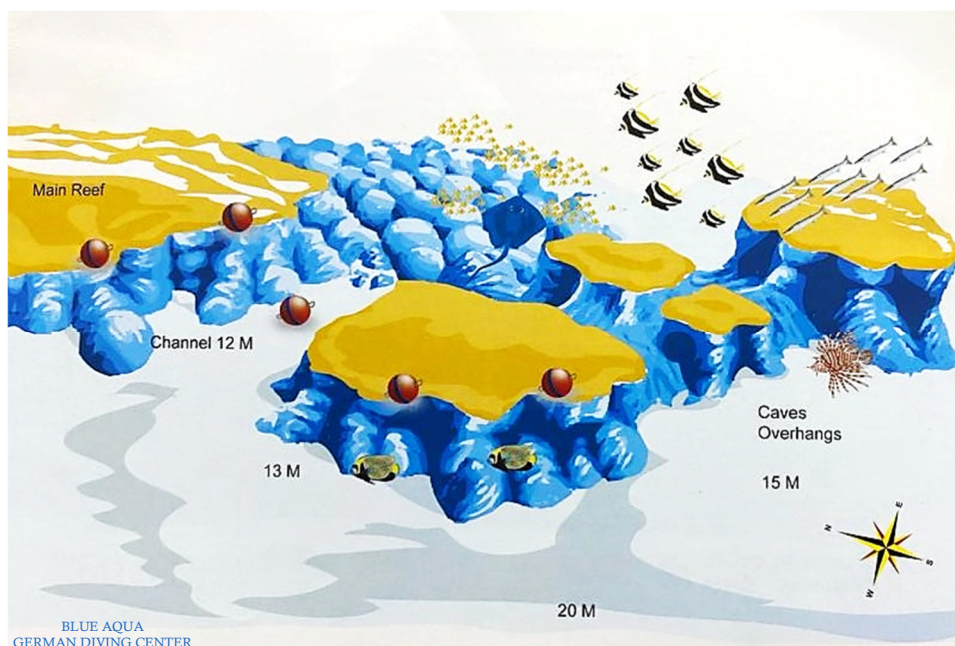
Difficulty

Medium

GPS data

26.660772, 34.057466

18 – Shaab Sheer - West



Lage

Süd-Safaga, westlich von Abu Kafan (Außenriff)

Anfahrt

75 Min.

Tiefe

30 m

Beschreibung

Das gesamte Riff hat eine Länge von 1 km. Der westliche Teil des Tauchplatzes hat mehrere Canyons auf 6 m. Im Norden gibt es einen sehr schönen Korallengarten mit verschiedenen Hart- und Weichkorallenarten durchzogen mit Sandstraßen. Die Tiefe liegt bei 15-30 m mit anschließendem belebten Steilhang.

Meereslebewesen

Snapper, Markelen, Barsche, Lipp-, Doktor-, Drücker-, Wimpel- und Papageienfische

Besonderheiten

Barrakudas, Thunfische, Weißspitzenriffhaie möglich am Drop-Off.

Schwierigkeit

Mittel

GPS-Daten

26.656818, 34.040376

Location

South-Safaga, west of Abu Kafan (outer reef)

Distance

75 Min.

Depth

30 m

Description

The entire reef has a length of 1 km. The western part of the dive site has several canyons at 6 m. In the north there is a very beautiful coral garden with various hard and soft corals and sandy streets. The depth is 15-30 m with a lively drop-off afterwards.

Marine life

Snapper, Mackerels, Groupers, Lip-, Surgeon-, Trigger-, Banner- and Parrotfishes

Highlights

Barracudas, Tunas, White-tip reef shark possible at the drop-off.

Difficulty

Medium

GPS data

26.656818, 34.040376

Tauchplatz / Dive site

19 – Tobia Arbaa



Lage

Safaga, in der Soma Bay (Innenriff)

Anfahrt

30 Min.

Tiefe

30 m

Beschreibung

Fünf mächtige Ergs kennzeichnen diesen fischreichen Tauchplatz mit Sandgrund auf 12-15 m. Zwei der fünf Korallentürme sind im oberen Teil gespalten, worauf der Name „Seven Pillars“ beruht. Südlich der Ergs gibt es einen Riffhang bis auf 30 m. Zu sehen gibt es u. a. farbenfrohe Weichkorallen sowie prächtige Gorgonien.

Meereslebewesen

Feuerfische, Makrelen, Barsche, Snapper, Skorpionfische, Steinfische, Glasfische

Besonderheiten

Napoleon, Schildkröten

Schwierigkeit

einfach

GPS-Daten

26.836776, 33.991664

Location

Safaga, in the Soma Bay (inner reef)

Distance

30 min.

Depth

30 m

Description

Five massive ergs characterize this fish-rich dive site with a sandy bottom at 12-15 m. Two of the five coral pillars are split in the upper part, which gives the dive site also its name "Seven Pillars". South of the ergs there is a drop off up to 30 m. You can see, for example, colorful soft corals and magnificent gorgonians.

Marine life

Lionfish, Mackerels, Grouper, Snapper, Scorpionfish, Stonefish, Glassfish

Highlights

Napoleon, Turtles

Difficulty

easy

GPS data

26.836776, 33.991664

20 – Tobia Hamra - North



Lage

Safaga, in der Soma Bay; Saumriff an der Ostseite einer kleinen Sandinsel

Anfahrt

30 Min.

Tiefe

35 m

Beschreibung

Ein weitläufiges abschüssiges Riff, das langsam von 5 auf 30 m abfällt. Der Tauchplatz hat einen dicht bewachsenen Steinkorallenhang, der mit einzelnen Sandrutschen durchzogen ist und einige Graten und Schluchten enthält.

Meereslebewesen

Brassen, Kaiser-, Falter-, Lipp-, Stein- und Feilenfische, einige Barsche, Muränen, Schildkröten, Barrakudas

Besonderheiten

Leopardenhaie, Napoleons, Rotmeer-Walkman

Schwierigkeit

Einfach

GPS-Daten

26.829833, 33.984167

Location

Safaga, in Soma Bay; fringing reef on the east side of a small sand island

Distance

30 Min.

Depth

35 m

Description

An extensive sloping reef that drops slowly from 5 to 30 m. The dive site has a heavily overgrown stony coral reef, which is crossed by some sand slides and contains some ridges and canyons.

Marine life

Breams, Angel-, Butterfly-, Stone- and Filefishes, Wrasse, some Groupers, Morays, Turtles, Barracudas

Highlights

Leopard sharks, Napoleons, Red sea Walkman

Difficulty

Easy

GPS data

26.829833, 33.984167

21 – Tobia Hamra - South



Lage

Safaga, in der Soma Bay; Saumriff an der Ostseite einer kleinen Sandinsel

Anfahrt

30 Min.

Tiefe

35 m

Beschreibung

Ein weitläufiges abschüssiges Riff, das langsam von 5 auf 30 m abfällt. Der Tauchplatz hat einen dicht bewachsenen Steinkorallenhang, der mit einzelnen Sandrutschen durchzogen ist und einige Graten und Schluchten enthält.

Meereslebewesen

Brassen, Kaiser-, Falter-, Lipp-, Stein- und Feilenfische, einige Barsche, Muränen, Schildkröten, Barrakudas

Besonderheiten

Leopardenhaie, Napoleons, Rotmeer-Walkman

Schwierigkeit

Einfach

GPS-Daten

26.829833, 33.984167

Location

Safaga, in Soma Bay; fringing reef on the east side of a small sand island

Distance

30 Min.

Depth

35 m

Description

An extensive sloping reef that drops slowly from 5 to 30 m. The dive site has a heavily overgrown stony coral reef, which is crossed by some sand slides and contains some ridges and canyons.

Marine life

Breams, Angel-, Butterfly-, Stone- and Filefishes, Wrasse, some Groupers, Morays, Turtles, Barracudas

Highlights

Leopard sharks, Napoleons, Red sea Walkman

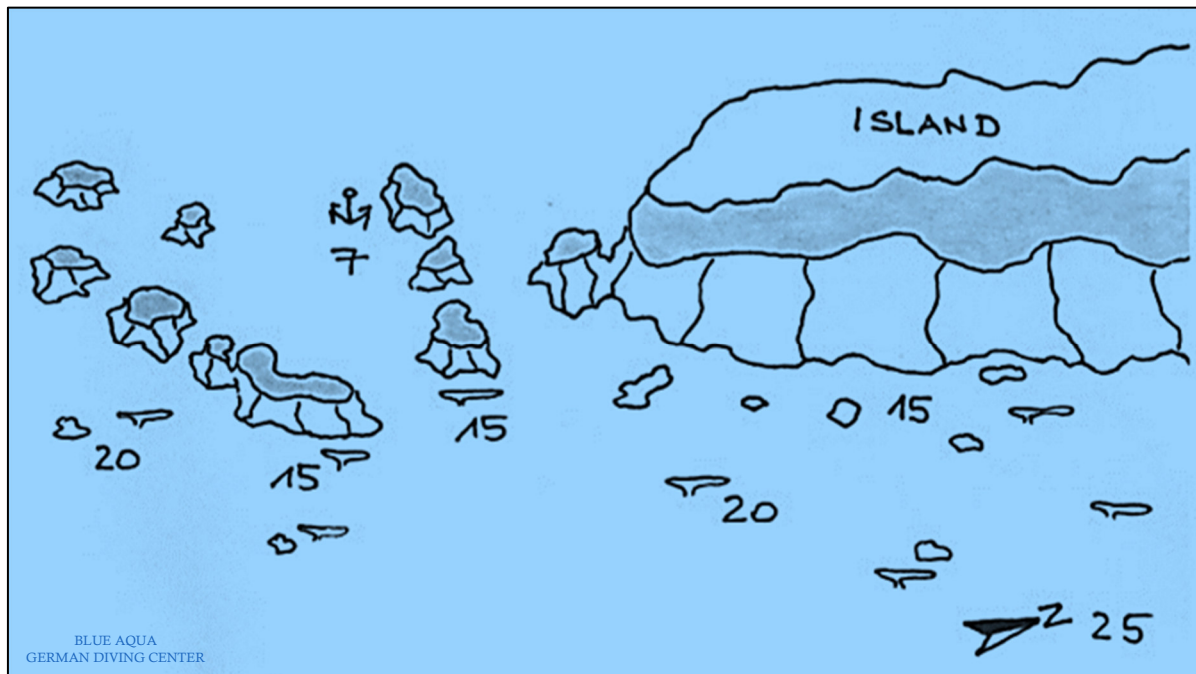
Difficulty

Easy

GPS data

26.829833, 33.984167

22 – Tobia Island



Lage

Safaga, südöstlich der Soma Bay (Innenriff)

Anfahrt

30 Min.

Tiefe

25 m

Beschreibung

Hier trifft der Taucher auf einen großen Erg mit einem wunderschönen Garten aus Hartkorallen, der in ein stufig abfallendes Riff übergeht. Zahlreiche unterschiedliche Fische machen diesen Platz sehr beliebt.

Meereslebewesen

Rochen, Süßlippen, Besenschwanzlippfische, Glasfische, Drückerfische, rote Anemone

Besonderheiten

Schildkröten, Adlerrochen, Delfine möglich

Schwierigkeit

Leicht bis mittel

GPS-Daten

26.814742, 33.978618

Location

Safaga, southeast of Soma Bay (inner reef)

Distance

30 Min.

Depth

25 m

Description

Here the diver encounters a large erg with a beautiful garden of hard corals that leads into a gradually sloping reef. Many different fish make this dive site very popular.

Marine life

Rays, Lipfish, Broomtail Wrasse, Glassfish, Triggerfish, Red Anemone

Highlights

Turtles, Eagle Ray, Dolphins possible

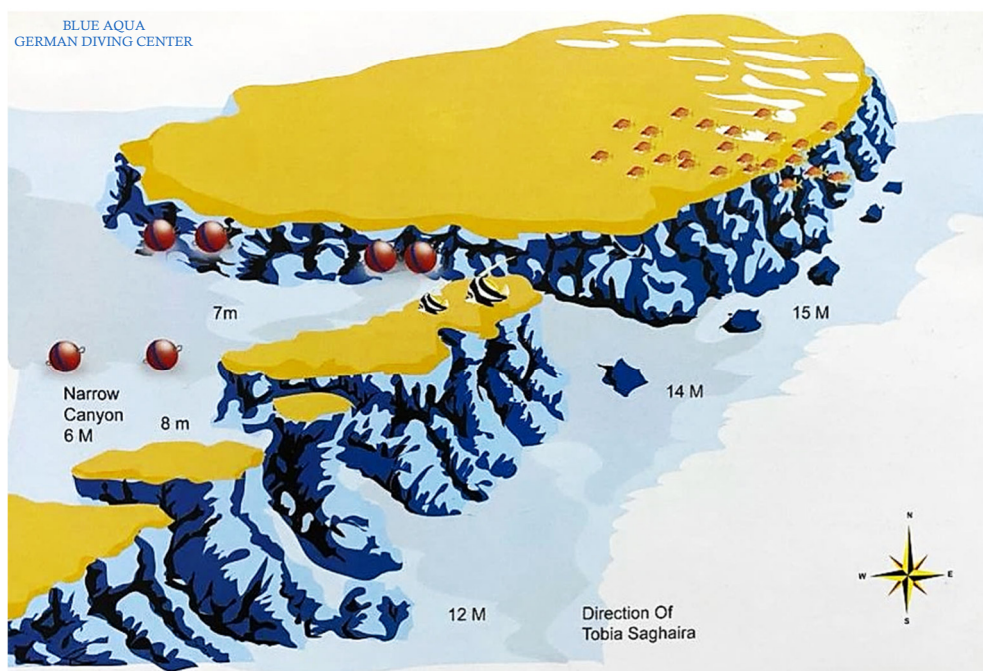
Difficulty

Easy to medium

GPS data

26.814742, 33.978618

23 – Tobia Kebir - North



Lage

Safaga, südöstlich der Soma Bay (Innenriff)

Anfahrt

30 Min.

Tiefe

15 m

Beschreibung

Ein großer Erg, schön bewachsen mit Hart- und Weichkorallen, an dem sich auch viele Schwarmfische tummeln. Der Sandboden fällt langsam ab. Im Süden ist das Riff von zwei großen und einem kleinen Korallenturm begrenzt. Die Tiefe liegt zwischen 12 und 15 m auf der Ostseite und 6-8 m im Südwesten. In der Mitte findet man auf 6 m eine kleine attraktive Höhle.

Meereslebewesen

Muränen, Rochen, Doktorfische, Glasfische, Drücker- und Skorpionfische, Sandaale, Zackenbarsche

Besonderheiten

Röhrenaale, Adlerrochen, Delfine möglich

Schwierigkeit

einfach

GPS-Daten

26.808574, 33.995499

Location

Safaga, southeast of Soma Bay (inner reef)

Distance

30 Min.

Depth

15 m

Description

A large erg, beautifully overgrown with hard and soft corals, which is also home to many schooling fish. The sandy bottom slopes slowly. To the south, the reef is bordered by two large and one small coral tower. The depth is between 12 and 15 m on the east side and 6-8 m in the southwest. In the middle there is a small attractive cave at 6 m.

Marine life

Morays, Rays, Surgeonfish, Glassfish, Triggerfish, Scorpionfish, Sandeels, Groupers

Highlights

Garden Eels, Eagle Rays, Dolphins possible

Difficulty

easy

GPS data

26.808574, 33.995499

24 – Tobia Kebir – South



Lage

Safaga, südöstlich der Soma Bay (Innenriff)

Anfahrt

30 Min.

Tiefe

15 m

Beschreibung

Ein großer Erg, schön bewachsen mit Hart- und Weichkorallen, an dem sich auch viele Schwarmfische tummeln. Der Sandboden fällt langsam ab. Im Süden ist das Riff von zwei großen und einem kleinen Korallenturm begrenzt. Die Tiefe liegt zwischen 12 und 15 m auf der Ostseite und 6-8 m im Südwesten. In der Mitte findet man auf 6 m eine kleine attraktive Höhle.

Meereslebewesen

Muränen, Rochen, Doktorfische, Glasfische, Drücker- und Skorpionfische, Sandaale, Zackenbarsche

Besonderheiten

Röhrenaale, Adlerrochen, Delfine möglich

Schwierigkeit

einfach

GPS-Daten

26.808574, 33.995499

Location

Safaga, southeast of Soma Bay (inner reef)

Distance

30 Min.

Depth

15 m

Description

A large erg, beautifully overgrown with hard and soft corals, which is also home to many schooling fish. The sandy bottom slopes slowly. To the south, the reef is bordered by two large and one small coral tower. The depth is between 12 and 15 m on the east side and 6-8 m in the southwest. In the middle there is a small attractive cave at 6 m.

Marine life

Morays, Rays, Surgeonfish, Glassfish, Triggerfish, Scorpionfish, Sandeels, Groupers

Highlights

Garden Eels, Eagle Rays, Dolphins possible

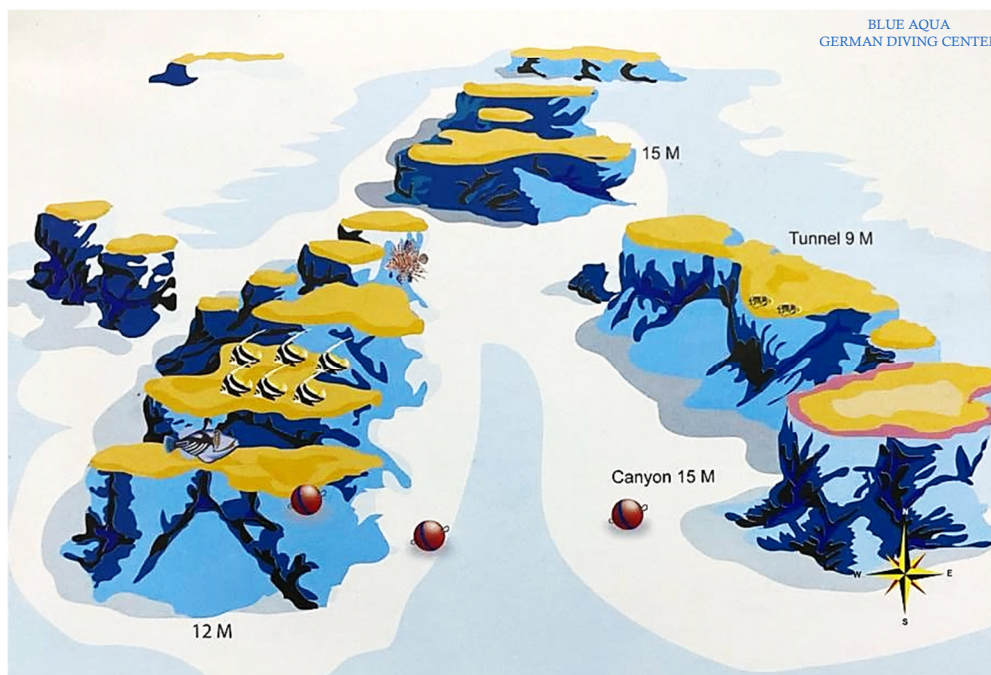
Difficulty

easy

GPS data

26.808574, 33.995499

25 - Tobia Soraya



Lage

Safaga, südöstlich der Soma Bay (Innenriff)

Anfahrt

25 Min.

Tiefe

15 m

Beschreibung

Drei große Ergs in Y-Form, die sich aus etwa 15 m erheben. Der Tauchplatz bietet eine Vielzahl an kleinen Schluchten und Kanälen. Der östliche Korallenblock hat auf 9 m einen kleinen Tunnel und auf 11 m eine schmale Höhle.

Meereslebewesen

Sehr fischreich u. a. Makrelen, Brassen, Doktor-, Krokodil-, Feuer-, Skorpion-, Glas- und Drückerfische, Blaupunktrochen

Besonderheiten

Riesen-Muränen, große Wimpelfischschule auf der Ostseite, „Putzerstationen“

Schwierigkeit

einfach

GPS-Daten

26.803848, 33.994269

Location

Safaga, southeast of Soma Bay (inner reef)

Distance

25 Min.

Depth

15 m

Description

Three large y-shaped ergs that rise up from around 15 m. The dive site offers a variety of small canyons and channels. The eastern coral block has a small tunnel at 9 m and a narrow cave at 11 m.

Marine life

Very fishy e. g. Mackerels, Breams, Glass-, Crocodile-, Lion-, Scorpion-, Surgeon- and Trigger fishes, Blue-spotted rays

Highlights

Giant Morays, large schools of butterflyfish on the east side, „Cleaning stations“

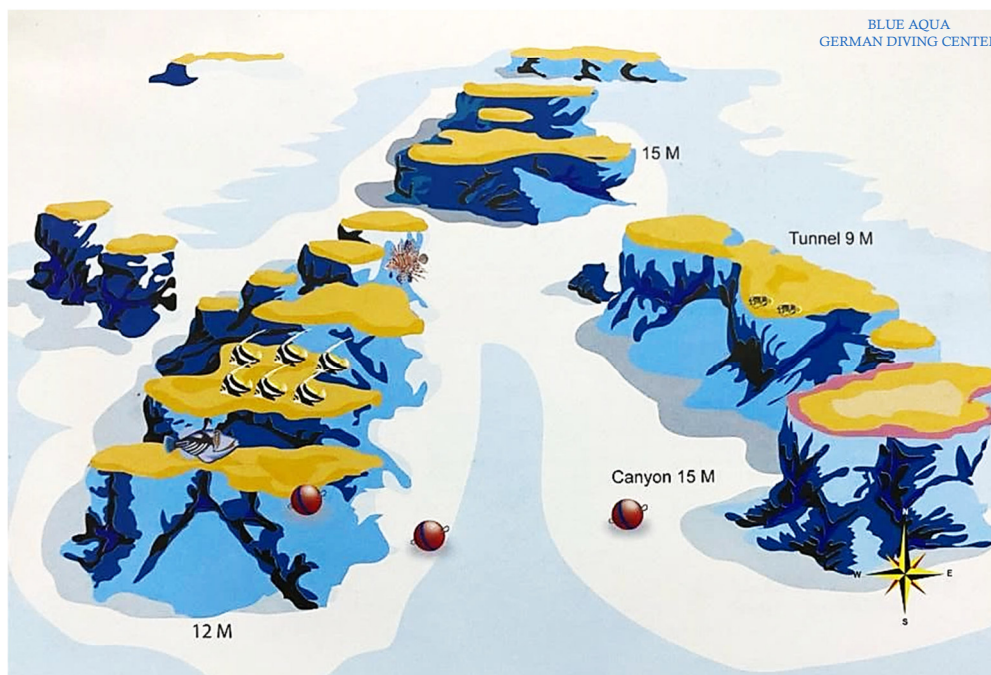
Difficulty

easy

GPS data

26.803848, 33.994269

26 - Tobia Soraya – drift dive



Lage

Safaga, südöstlich der Soma Bay (Innenriff)

Anfahrt

25 Min.

Tiefe

15 m

Beschreibung

Drei große Ergs in Y-Form, die sich aus etwa 15 m erheben. Der Tauchplatz bietet eine Vielzahl an kleinen Schluchten und Kanälen. Der östliche Korallenblock hat auf 9 m einen kleinen Tunnel und auf 11 m eine schmale Höhle.

Meereslebewesen

Sehr fischreich u. a. Makrelen, Brassen, Doktor-, Krokodil-, Feuer-, Skorpion-, Glas- und Drückerfische, Blaupunktrochen

Besonderheiten

Riesen-Muränen, große Wimpelfischschule auf der Ostseite, „Putzerstationen“

Schwierigkeit

einfach

GPS-Daten

26.803848, 33.994269

Location

Safaga, southeast of Soma Bay (inner reef)

Distance

25 Min.

Depth

15 m

Description

Three large y-shaped ergs that rise up from around 15 m. The dive site offers a variety of small canyons and channels. The eastern coral block has a small tunnel at 9 m and a narrow cave at 11 m.

Marine life

Very fishy e. g. Mackerels, Breems, Glass-, Crocodile-, Lion-, Scorpion-, Surgeon- and Trigger fishes, Blue-spotted rays

Highlights

Giant Morays, large schools of butterflyfish on the east side, „Cleaning stations“

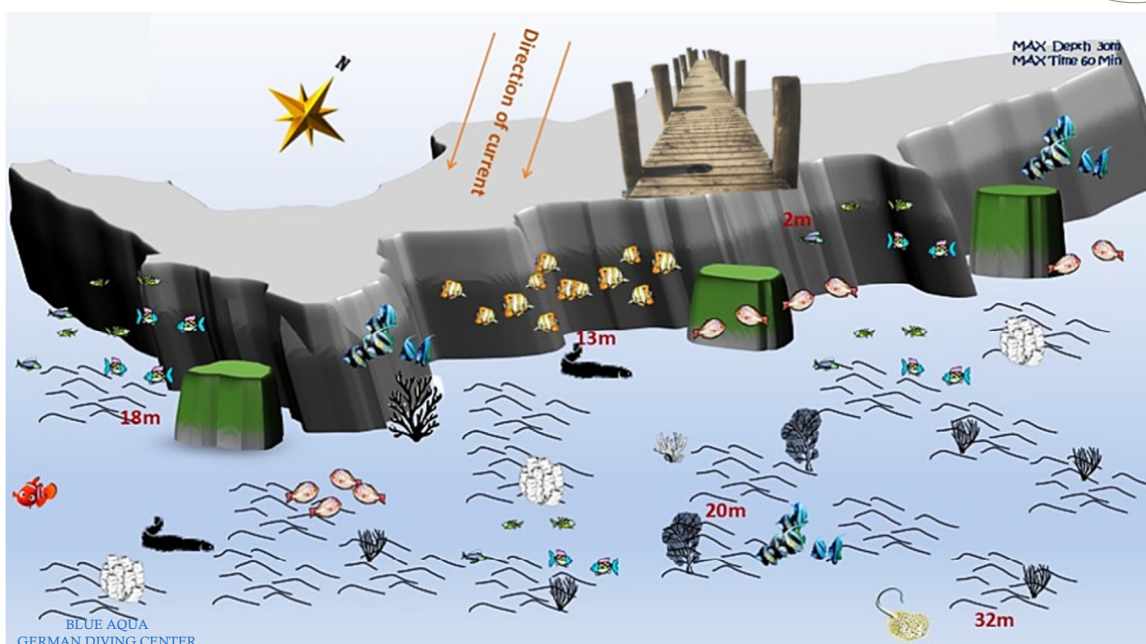
Difficulty

easy

GPS data

26.803848, 33.994269

27 – Middle Abu Soma



Lage

Nord-Safaga, nördlicher Ausläufer der Soma Bay (Innenriff)

Anfahrt

40 Min.

Tiefe

Steilwand > 35 m

Beschreibung

Ras Abu Soma gehört zu den absoluten Highlights von Safaga und Soma Bay. Das abfallende Riff verfügt über einen großen schönen Korallengarten aus Tisch- und Hartkorallen und endet auf einem sandigen Abhang, auf dem einzelne Korallenblöcke verteilt stehen. Weiter nördlich führt es zu einer senkrechten Wand und begeistert dadurch mit einem dramatischen Drop-Off.

Meereslebewesen

Snapper, Makrelen, Tunfische, Igelfische, Oktopus, Schwärme von Barben, frei schwimmende Riesen-Muränen

Besonderheiten

Adlerrochen, Riffhaie, im Frühjahr Mantas

Schwierigkeit

Leicht bis mittel

GPS Daten

26.845892, 34.005825

Location

North Safaga, northern foothills of Soma Bay (inner reef)

Distance

40 min.

Depth

Drop-off > 35 m

Description

Ras Abu Soma is one of the absolute highlights of Safaga and Soma Bay. The sloping reef has a large, beautiful coral garden of table and hard corals and ends on a sandy slope on which individual coral blocks are scattered. Further to the north, it leads to a vertical wall and thus impresses with a dramatic drop-off.

Marine life

Snapper, Mackerel, Tuna, Porcupine fish, Octopus, schools of goatfish, free-swimming giant morays

Highlights

Eagle rays, Reef sharks, manta rays in spring

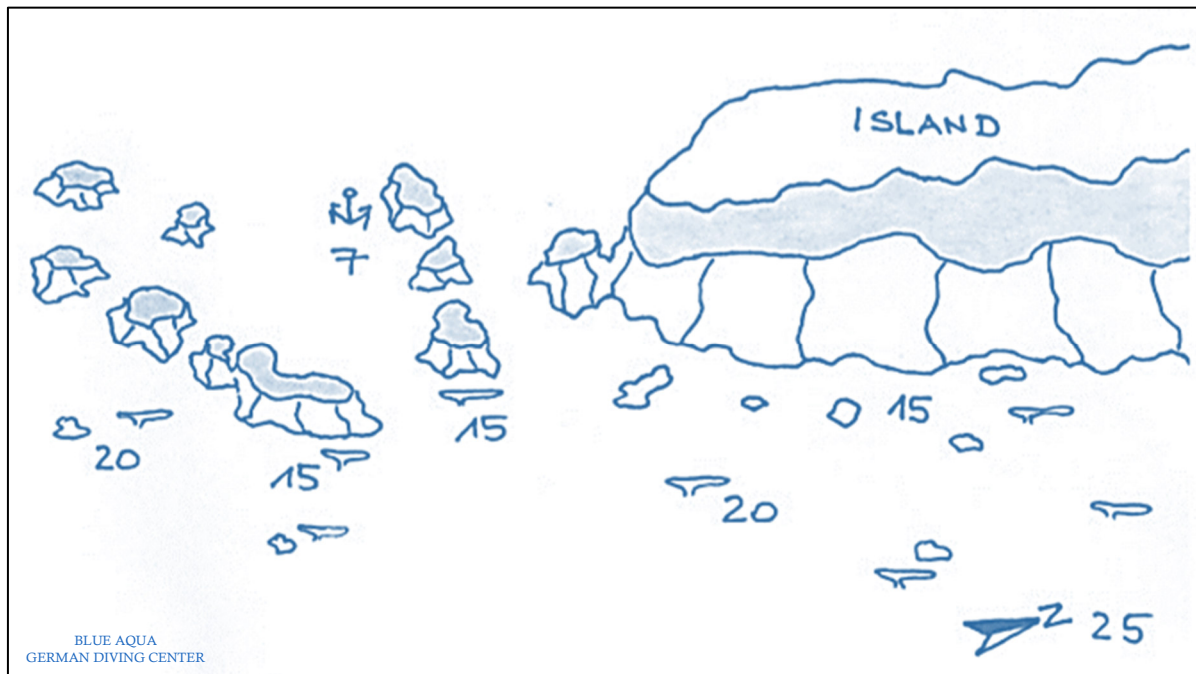
Difficulty

Easy to medium

GPS data

26.845892, 34.005825

28 – Tobia Island – drift dive



Lage

Safaga, südöstlich der Soma Bay (Innenriff)

Anfahrt

30 Min.

Tiefe

25 m

Beschreibung

Hier trifft der Taucher auf einen großen Erg mit einem wunderschönen Garten aus Hartkorallen, der in ein stufig abfallendes Riff übergeht. Zahlreiche unterschiedliche Fische machen diesen Platz sehr beliebt.

Meereslebewesen

Rochen, Süßlippen, Besenschwanzlippfische, Glasfische, Drückerfische, rote Anemone

Besonderheiten

Schildkröten, Adlerrochen, Delfine möglich

Schwierigkeit

Leicht bis mittel

GPS-Daten

26.814742, 33.978618

Location

Safaga, southeast of Soma Bay (inner reef)

Distance

30 Min.

Depth

25 m

Description

Here the diver encounters a large erg with a beautiful garden of hard corals that leads into a gradually sloping reef. Many different fish make this dive site very popular.

Marine life

Rays, Lipfish, Broomtail Wrasse, Glassfish, Triggerfish, Red Anemone

Highlights

Turtles, Eagle Ray, Dolphins possible

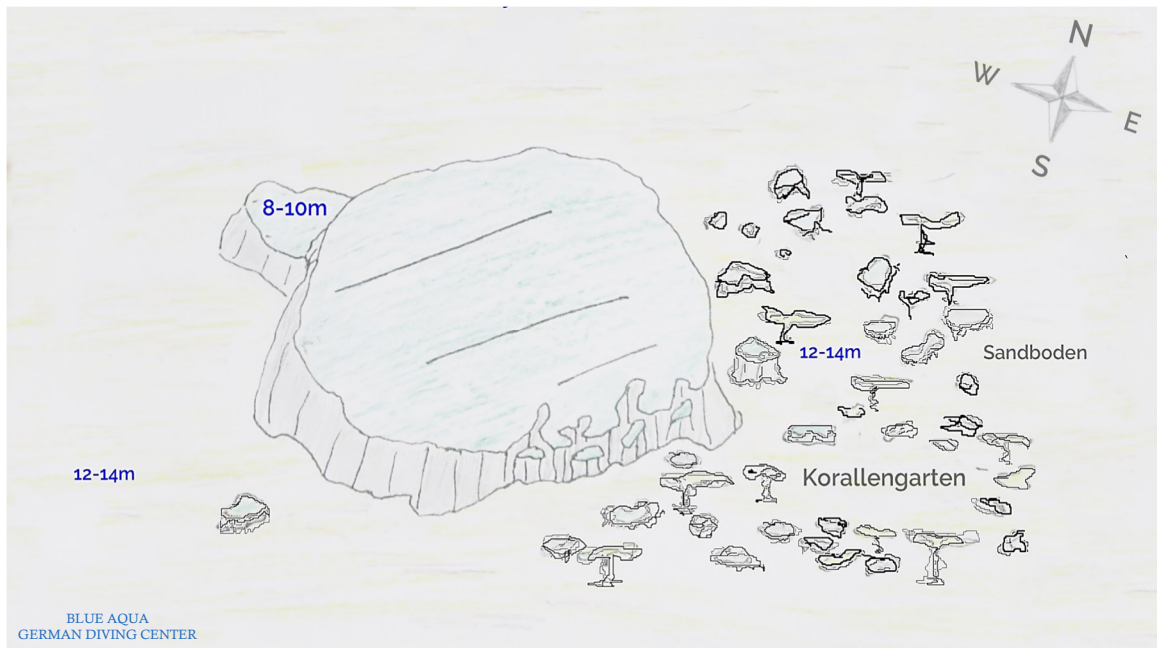
Difficulty

Easy to medium

GPS data

26.814742, 33.978618

29 – Shaab Sheer Soraya



Lage

Süd-Safaga, westlich von Abu Kafan (Außenriff)

Anfahrt

75 Min.

Tiefe

27 m

Beschreibung

Das gesamte Riff hat eine Länge von 1 km. Der östliche Teil des Tauchplatzes hat neben dem Hauptriff in 12-20 m 4 Ergs auf Sandgrund. Dort gibt es einige Höhlen, Spalten und Überhänge. Im Nordosten ist auf 10-27 m ein traumhafter Korallengarten mit verschiedenen Hart- und Weichkorallen. Weiter Richtung Norden geht der Tauchplatz in einen Steilhang über.

Meereslebewesen

Snapper, Markelen, Barsche, Lipp-, Doktor-, Drücker-, Wimpel- und Papageienfische

Besonderheiten

Barrakudas, Thunfische, Weißspitzenriffhaie möglich am Drop-Off.

Schwierigkeit

Mittel

GPS-Daten

26.660772, 34.057466

Location

South-Safaga, west of Abu Kafan (outer reef)

Distance

75 Min.

Depth

27 m

Description

The entire reef has a length of 1 km. The eastern part of the dive site has 4 ergs on a sandy bottom next to the main reef at 12-20 m. There are some caves, gaps and overhangs. In the north-east, at 10-27 m, there is a beautiful coral garden with various hard and soft corals. Further north, the dive site leads into a drop-off.

Marine life

Snapper, Mackerels, Groupers, Lip-, Surgeon-, Trigger-, Banner- and Parrotfishes

Highlights

Barracudas, Tunas, White-tip reef shark possible at the drop-off.

Difficulty

Medium

GPS data

26.660772, 34.057466